















Схема элементов планировочной структуры проекта планировки территории, расположенной в границах:
улица Б. Хмельницкого – левый берег реки Омь – Окружная дорога – улица 2-я Производственная – улица
25-я Линия – улица Лермонтова – улица 3-й Разъезд – улица Берникова – улица Ипподромная – в Центральном,
Октябрьском административных округах города Омска





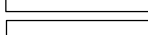





УСЛОВНЫЕ ОБОЗНАЧЕНИЯ

- | | |
|---|--|
|  | граница проекта планировки территории |
|  | красные линии |
|  | номер планировочного района |
|  | номер элемента планировочной структуры |
| 1.1 | номер зоны по экспликацией |

- | | |
|---|---|
|  | зона размещения объектов административно-делового и общественного назначения |
|  | зона планируемого размещения объектов административно-делового и общественного назначения |
|  | зона размещения объектов здравоохранения |
|  | зона размещения объектов образования и просвещения |
|  | зона размещения объектов коммунально-складского назначения |
|  | зона размещения объектов обслуживания городского транспорта |
|  | зона размещения объектов инженерной инфраструктуры |
|  | зона размещения парков отдыха |
|  | зона размещения объектов хранения автотранспорта |
|  | зона размещения линейных объектов |

№ планировочного района	№ элемента планировочной структуры	№ зоны	Наименование зоны
I	1	1.1	Зона размещения объектов государственного управления, делового управления, оказания социальной помощи населению
		1.2	Зона размещения объектов дошкольного, начального и среднего общего образования, среднего и высшего профессионального образования
		1.3	Зона размещения объектов гостиничного обслуживания, дорожного сервиса, хранения автотранспорта, земельных участков (территорий) общего пользования, коммунального обслуживания
		1.4	Зона размещения объектов здравоохранения, служебных гаражей, объектов предоставления коммунальных услуг
		1.5	Зона планируемого размещения объектов оказания социальной помощи населению обеспечения занятий спортом в помещениях, дорожного сервиса
		1.6	Зона размещения объектов дорожного сервиса, земельных участков (территорий) общего пользования, коммунального обслуживания
		1.7	Зона размещения земельных участков (территорий) общего пользования
		1.8	Зона размещения объектов хранения автотранспорта, земельных участков (территорий) общего пользования, коммунального обслуживания
		1.9	Зона размещения объектов коммунального обслуживания
		1.10	Зона размещения объектов энергетики, коммунального обслуживания
		1.11	Зона размещения объектов делового управления, коммунального обслуживания, проведения научных исследований, хранения автотранспорта, складов
		1.12	Зона размещения парка культуры и отдыха
		1.13	Зона размещения объектов дорожного сервиса, земельных участков (территорий) общего пользования, коммунального обслуживания
		1.14	Зона размещения земельных участков (территорий) общего пользования, коммунального обслуживания

УСЛОВНЫЕ ОБОЗНАЧЕНИЯ

- | | |
|---|--|
|  | граница утвержденного
проекта планировки территории |
|  | граница проекта планировки территории |
|  | красные линии |
|  | I планировочный район |
|  | II планировочный район |
|  | проектируемая территория |
|  | номер планировочного района |
|  | номер элемента планировочной структуры
(квартал) |

Примечание:

1. Разработчик: ООО «Национальный земельный фонд».
2. Заказчик: ИП Секачев С.Ю.
3. Проект планировки территории разработан на топографической съемке М 1:500.

M 1:2000